

DER HOCHRHÖNER[®]

P R E M I U M W E G

**Wandern
2012**

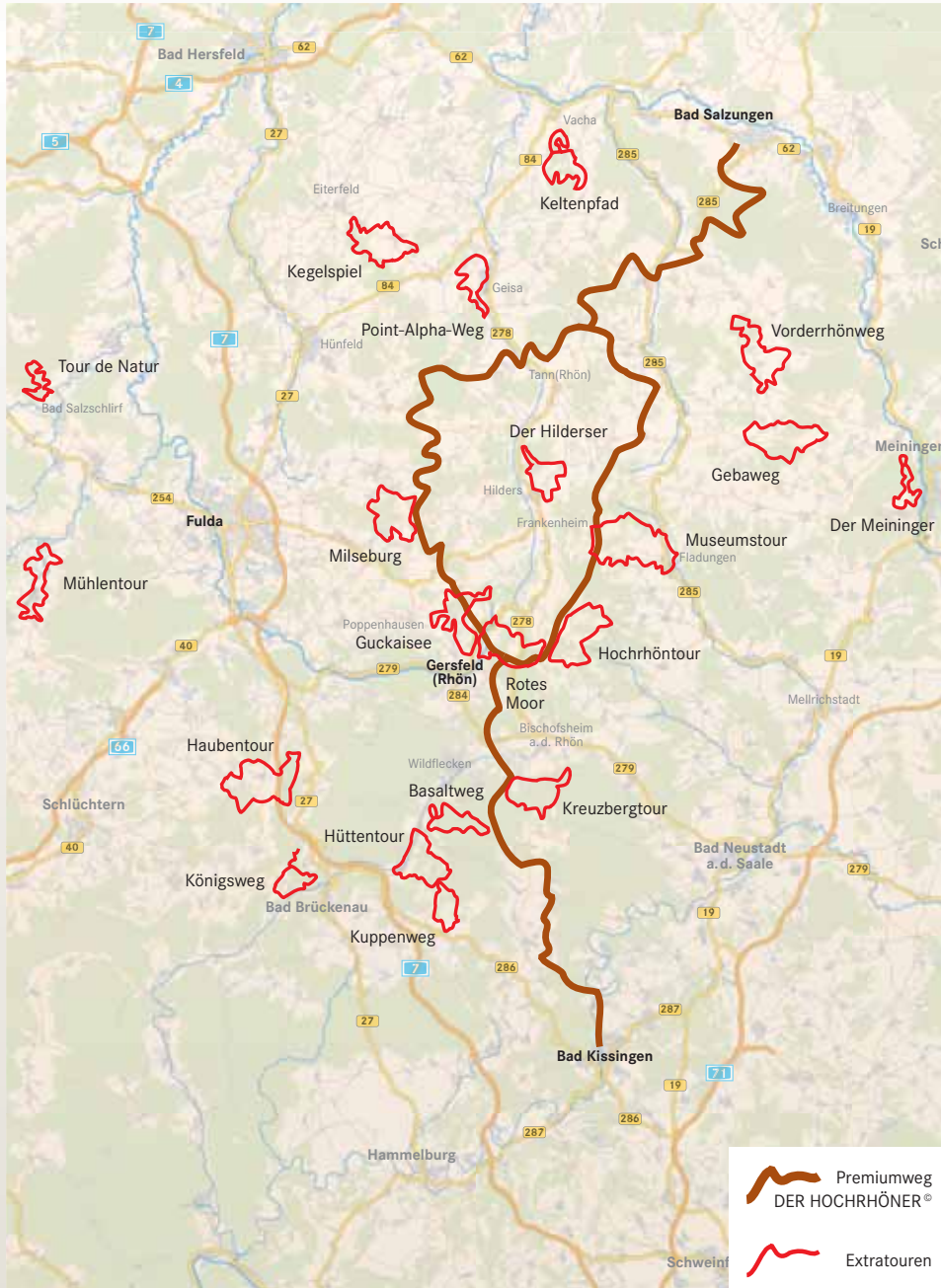


Die

Rhön

Einfach erhebend

Karte



Bildnachweise: fotolia.com (S. 13); Rhön Marketing GbR; Privat

Inhaltsverzeichnis

DER HOCHRHÖNER®

- Öffentlicher Personennahverkehr Seite 13
- Entfernungstabellen Seite 14-15
- Schnuppertour auf dem HOCHRHÖNER Seite 16
- Hochrhöner Runde Seite 17
- Lange-Rhön-Promenade Seite 18
- Kuppenrhön-Panorama-Tour Seite 19
- Der Hochrhönner – „Wanderungen im Land der offenen Ferne“ Seite 20

Weitere Angebote

- Kreuzberg-Wasserkuppe-Panoramatur Seite 22
- Wandern auf dem Rhön-Rennsteig-Weg Seite 23
- Wandern à la carte Seite 24-25

Anbieter

Bad Bocklet	Staatsbad und Touristik Bad Bocklet GmbH	Nr. 1	Seite 26
Bad Brückenau	Tourist Infromation	Nr. 2	Seite 27
Bad Brückenau	Hotel Zur Mühle ★★★	Nr. 3	Seite 28
Bad Kissingen	Bayerischer Hof	Nr. 4	Seite 29
Bernshausen	Landhotel „Zur Grünen Kutte“ ★★★	Nr. 5	Seite 30
Bischofsheim	Haus Barbara F ★★★★★	Nr. 6	Seite 31
Bischofsheim	Rhönhäuschen ★★★	Nr. 7	Seite 32
Fladungen	Berggasthof & Hotel Sennhütte ★★★	Nr. 8	Seite 33
Fladungen	Wohlfühlhotel Sonnentau ★★★★★	Nr. 9	Seite 34
Geisa	Stadtverwaltung Geisa – Tourismusbüro	Nr. 10	Seite 35
Gersfeld	Tourist Information	Nr. 11	Seite 36
Hilders	Hotel Leist_Sonne_Engel	Nr. 12	Seite 37
Hilders	Landhotel Gasthof Hohmann	Nr. 13	Seite 38
Hilders	Tourist Information	Nr. 14	Seite 39
Hofbieber	Luftkurort	Nr. 15	Seite 40
Neuhof	Husky-Tours	Nr. 16	Seite 41
Ostheim	Hotel Kaak	Nr. 17	Seite 42
Poppenhausen	Landhaushotel Hof Wasserkuppe ★★★	Nr. 18	Seite 43
Poppenhausen	RhönLamas	Nr. 19	Seite 44-45

Wissenswerters

- Wanderbusse Seite 46-48
- Klassifizierung Seite 50-51



„Freier *Blick,*
freies *Herz*“

Mein Königsweg

Mitten durch Deutschland führt unser (anno 2010 vom „Deutschen Wandersiegel“ gekürter) schönster Wanderweg – DER HOCHRHÖNER®. Er berührt drei Bundesländer sowie die Herzen aller, die einige oder sämtliche seiner 180 Kilometer erwandern durften. Das Land der offenen Fernen schenkt links und rechts des Hochrhöner großzügig von seiner Weite. Spektakuläre, früh morgens oft in mystische Nebelschwaden getauchte Panoramen bilden nur eine Facette des abwechslungsreichen Premiumwanderweges. Schließlich nimmt dieser in einem historischen Villenviertel des mondänen Bad Kissingen seinen Anfang und endet in der thüringischen Kurstadt Bad Salzungen. In seinem Verlauf führt der Weg über

Wasser- und Erhebungen der Rhön. Wem und was wir auf einer Hochrhöner-Wanderung begegnen können, lässt sich an dieser Stelle kaum aufzählen, so artenreich gestalten sich die einzigartige Pflanzen- und Tierwelt. Sogar das seltene Birkhuhn ist noch immer hier beheimatet. Längs des idyllischen Premiumwanderweges warten regionaltypische Gasthäuser auf hungrige und durstige Wanderer bzw. Aktivsportler, denen der Sinn nach einem frisch gezapften Rhöner Bier und einem „Bauernseufzer“, einer Räucherbratwurst mit Meerrettich, steht. 20 ausgesuchte Halbtages- und Ganztagestouren zu den bedeutendsten Sehenswürdigkeiten längs des Hochrhöner laden zu Rundwanderungen sowie Exkursionen ein.



A large, gnarled tree with a thick trunk and dense green foliage stands on a rocky, grassy hillside. The sky is a vibrant blue with scattered white clouds. The foreground is a soft, hazy landscape of rolling hills and fields.

Von
aufrechtem
Charakter

Achtsame Annäherung

Im Jahre 1991 wurde die Rhön von der UNESCO als Biosphärenreservat anerkannt. Diese Entscheidung war von elementarer Bedeutung für die Rhön, ihre Menschen, ihre Gäste, ihre Pflanzenwelt und ihr Tierreich. Ziel war und ist es, die natürliche und kulturelle Identität der Rhön zu wahren – Hand in Hand mit der Wirtschaft, dem Naturschutz sowie dem Tourismus. Das Konzept des Biosphärenreservates zielt auf den nachhaltigen Umgang mit dessen Ressourcen ab. Der Mensch – ob Einheimischer, Wanderer oder Feriengast – steht im Mittelpunkt. Eine schonende, naturnahe, doch durchaus intensive Landnutzung ist ein weiterer Schwerpunkt der Konzeption. Diese Ziele, dies ist allen Beteiligten bewusst, lassen sich allein durch Konsensfähigkeit und Kooperation erreichen. Seither unter-

liegen alle Initiativen und Maßnahmen dem Ziel, das „Land der offenen Fernen“ als gewachsenen, einzigartigen Lebensraum zu erhalten. Das Biosphärenreservat Rhön nutzt die starke Identifikation seiner Bevölkerung und fördert deren heimische Erzeugnisse. So „mutierte“ das Rhönschaf, eine nahezu ausgestorbene Rasse, in den letzten Jahren zum Sympathieträger – und zum ökologisch besonders verträglichen Landschaftspfleger! Weitläufige, im Frühjahr bis zum Horizont erblühende Streuobstwiesen liefern wertvolle Früchte und den überaus beliebten Rhönhonig. Nachhaltige Energiekonzepte sichern die Qualität des Lebensraumes Rhön. Die Rhöner sind stolz auf ihre Heimat und freuen sich, deren Schönheit zu teilen – mit jedem, der sich ihr respektvoll und achtsam nähert.



Der einfache Weg zum Glück



alle Infos:
www.toptrails.de

Tel. 0 18 05 - 87 24 57*
(* 14 Ct/Min. dt. Festnetz, Mobilfunk weicht ab)

- ◆ Harzer-Hexen-Stieg ◆ Eifelsteig ◆ Der Hochrhöner ◆ Rothaarsteig
- ◆ Altmühltal-Panoramaweg ◆ Saar-Hunsrück-Steig ◆ Westerwald-Steig
- ◆ Goldsteig ◆ Rheinsteig ◆ Westweg-Schwarzwald ◆ Hermannshöhen
- ◆ Kammweg Erzgebirge-Vogtland



Die Top Trails of Germany - das sind DIE SPITZENWANDERWEGE in Deutschland! Wer gerne wandert und unterwegs ist in der Natur, für den sind diese Wanderwege ein Muss. Denn alle haben sich eines auf die Fahne geschrieben: **WANDERN MACHT GLÜCKLICH** - jeden auf seine Weise. Und um dieses Glück zu finden und zu erleben, sind dir die Top Trails gern behilflich. Tue etwas für dich, sei aktiv und genieße! //



Viele Wege führen zu uns

Viele Wege führen sprichwörtlich nach Rom – und glücklicherweise auch in die Rhön, die dank ihrer zentralen Lage im Herzen Deutschlands nie wirklich weit entfernt zu sein scheint. Daher ist sie auch mit öffentlichen Verkehrsmitteln schnell erreicht bzw. lässt sich mit öffentlichen Verkehrsmitteln hervorragend entdecken. Vier Hauptbahnhöfe der Deutschen Bundesbahn – im hessischen Gersfeld, im benachbarten ICE-Bahnhof Fulda, im Bayerischen Bad Kissingen sowie im thüringischen Bad Salzungen verbinden den Rhön-Reisenden ganz komfortabel mit dem „Rest der Welt“.

20 „Extratouren“ rund um den Hochrhöner – so etwa zum Guckaisee – abdeckt. Der Wanderer, der Tagesgast, der Sportler, der Spaziergänger – alle Besucher der Rhön haben die Möglichkeit, sich kostengünstig und bequem zwischen den Städtchen, Dörfern und Weilern, den „Highlights“, den Bahnhöfen sowie den Bundesländern Hessen, Bayern und Thüringen zu bewegen.

Ebenso bedeutsam ist das flächendeckende, exzellent ausgebaute Netz von Regionalverbindungen und Bussen innerhalb der Rhön, in das in den vergangenen Jahren konsequent investiert wurde. Nahezu alle Sehenswürdigkeiten und Orte des Biosphärenreservates wurden an dieses moderne ÖPNV-Netz angeschlossen und können ohne PKW besucht werden. Die neueste Errungenschaft dieses Konzeptes ist die Buslinie 37, die direkt zur Wasserkuppe fährt und die sämtliche der

Die hervorragende Anbindung an das Netz der Deutschen Bundesbahn sowie das innovative, nachhaltige Nahverkehrskonzept des Biosphärenreservates leisten einen entscheidenden Beitrag zur Erhaltung des Lebensraumes Rhön und seiner Identität. Sie tragen dazu bei, den Individualverkehr zu reduzieren und schützen die Ressourcen der Rhön – ihre Landschaft, ihre Luft, ihre Gewässer und Wälder, Mensch, Tier und Pflanzenwelt. Jeder Gast, der beispielsweise per Bahn anreist und vor Ort die exzellenten Nahverkehrsmöglichkeiten der Rhön nutzt, hilft, ihre einzigartige Kulturlandschaft zu fördern und zu erhalten.



Kuppenhön-Tour

'Lange Rhön'-Tour

Entfernung in km	Bad Kissingen	Klaushof	Stralsbach	Frauenroth	Premich	Langenleiten	Kreuzberg	Oberweißenbrunn	Schwedenwall	Rotes Moor	Wasserkuppe	Abtsroda	Grabenhöfchen	Milseburg	Steens	Langenberg	Gothards	Habel	Tann	Kreuzung Kr/L R	Andenhausen	Dermbach	Wiesenthal	Pleß	Langenfels	Bad Salzungen	
Bad Kissingen	-																										
Klaushof	7	-																									
Stralsbach	11	4	-																								
Frauenroth	13,5	6,5	2,5	-																							
Premich	19	12	8	5,5	-																						
Langenleiten	24,5	17,5	13,5	11	5,5	-																					
Kreuzberg	31	24	20	17,5	12	6,5	-																				
Oberweißenbrunn	36	29	25	22,5	17	11,5	5	-																			
Schwedenwall	40,5	33,5	29,5	27	21,5	16	9,5	4,5	-																		
Rotes Moor	44,5	37,5	33,5	31	25,5	20	13,5	8,5	4	-																	
Wasserkuppe (Gipfel)	51,5	44,5	40,5	38	32,5	27	20,5	15,5	11	7	-																
Abtsroda	53,5	46,5	42,5	40	34,5	29	22,5	17,5	13	9	2	-															
Grabenhöfchen	56,5	49,5	45,5	43	37,5	32	25,5	20,5	16	12	5	3	-														
Milseburg	60,5	53,5	49,5	47	41,5	36	29,5	24,5	20	16	9	7	4	-													
Steens	63,5	56,5	52,5	50	44,5	39	32,5	27,5	23	19	12	10	7	3	-												
Langenberg	70,5	63,5	59,5	57	51,5	46	39,5	34,5	30	26	19	17	14	10	7	-											
Gothards	76,5	69,5	65,5	63	57,5	52	45,5	40,5	36	32	25	23	20	16	13	6	-										
Habel	85	78	74	71,5	66	60,5	54	49	44,5	40,5	33,5	32	28,5	24,5	21,5	14,5	8,5	-									
Tann	92,5	85,5	81,5	79	73,5	68	61,5	56,5	52	48	41	39	36	32	29	22	16	7,5	-								
Kreuzg. Kuppenhön/Lange Rhön	99	92	88	85,5	80	74,5	68	63	58,5	54,5	47,5	46	42,5	38,5	35,5	28,5	22,5	14	6,5	-							
Andenhausen	101	94	90	87,5	82	76,5	70	65	60,5	56,5	49,5	48	44,5	40,5	37,5	30,5	24,5	16	8,5	2	-						
Dermbach	110	103	99	96,5	91	85,5	79	74	69,5	65,5	58,5	57	53,5	49,5	46,5	39,5	33,5	25	17,5	11	9	-					
Wiesenthal	116,5	109,5	105,5	103	97,5	92	85,5	80,5	76	72	65	63	60	56	53	46	40	31,5	24	17,5	15,5	6,5	-				
Pleß	128	121	117	114,5	109	103,5	97	92	87,5	83,5	76,5	75	71,5	67,5	64,5	57,5	51,5	43	35,5	29	27	18	11,5	-			
Langenfels	136	129	125	122,5	117	111,5	105	100	95,5	91,5	84,5	83	79,5	75,5	72,5	65,5	59,5	51	43,5	37	35	26	19,5	8	-		
Bad Salzungen	140,7	133,7	129,7	127,2	121,7	116,2	109,7	104,7	100,2	96,2	89,2	87	84,2	80,2	77,2	70,2	64,2	55,7	48,2	41,7	39,7	30,7	24,2	12,7	4,7	-	

Entfernung in km	Bad Kissingen	Klaushof	Stralsbach	Frauenroth	Premich	Langenleiten	Kreuzberg	Oberweißenbrunn	Schwedenwall	Rotes Moor	Dreiländereck	Frankenheim	Ellenbogen	Mittelsdorf	Kreuzung Kr/L R	Andenhausen	Dermbach	Wiesenthal	Pleß	Langenfels	Bad Salzungen						
Bad Kissingen	-																										
Klaushof	7	-																									
Stralsbach	11	4	-																								
Frauenroth	13,5	6,5	2,5	-																							
Premich	19	12	8	5,5	-																						
Langenleiten	24,5	17,5	13,5	11	5,5	-																					
Kreuzberg	31	24	20	17,5	12	6,5	-																				
Oberweißenbrunn	36	29	25	22,5	17	11,5	5	-																			
Schwedenwall	40,5	33,5	29,5	27	21,5	16	9,5	4,5	-																		
Rotes Moor	44,5	37,5	33,5	31	25,5	20	13,5	8,5	4	-																	
Dreiländereck	55	48	44	41,5	36	30,5	24	19	14,5	10,5	-																
Frankenheim	58,5	51,5	47,5	45	39,5	34	27,5	22,5	18	14	3,5	-															
Ellenbogen	62	55	51	48,5	43	37,5	31	26	21,5	17,5	7	3,5	-														
Mittelsdorf	68,5	61,5	57,5	55	49,5	44	37,5	32,5	28	24	13,5	10	6,5	-													
Kreuzg. Kuppenhön/Lange Rhön	78,2	71,2	67,2	64,7	59,2	53,7	47,2	42,2	37,7	33,7	23,2	19,7	16,2	9,7	-												
Andenhausen	80,2	73,2	69,2	66,7	61,2	55,7	49,2	44,2	39,7	35,7	25,2	21,7	18,2	11,7	2	-											
Dermbach	89,2	82,2	78,2	75,7	70,2	64,7	58,2	53,2	48,7	44,7	34,2	30,7	27,2	20,7	11	9	-										
Wiesenthal	95,7	88,7	84,7	82,2	76,7	71,2	64,7	59,7	55,2	51,2	40,7	37,2	33,7	27,2	17,5	15,5	6,5	-									
Pleß	107,2	100,2	96,2	93,7	88,2	82,7	76,2	71,2	66,7	62,7	52,2	48,7	45,2	38,7	29	27	18	11,5	-								
Langenfels	115,2	108,2	104,2	101,7	96,2	90,7	84,2	79,2	74,7	70,7	60,2	56,7	53,2	46,7	37	35	26	19,5	8	-							
Bad Salzungen	119,9	112,9	108,9	106,4	100,9	95,4	88,9	83,9	79,4	75,4	64,9	61,4	57,9	51,4	41,7	39,7	30,7	24,2	13	4,7	-						



Schnuppertouren auf dem HOCHRHÖNER 29/36 km

Für einen Kurzurlaub geeignet sind die Schnuppertouren auf dem Premiumweg „DER HOCHRHÖNER®“. Start ist im Sole-Heilbad Bad Salzungen, über den Pleß mit Aussichtsturm und 360°-Panoramablick geht es nach Bernshausen. Über den Horn, vorbei am Ibengarten (historischer Eibenwald) führt der Weg bis nach Dermbach. Dieser Ort lädt u.a. mit einem besonderen Barockensemble (Schloss, katholische und evangelische Kirche) zum Verweilen ein. Von hier aus führt die Wanderung auf den Gläserberg, der eine wunderbare Aussicht ins liebeliche Feldatal bietet. Weiter geht es über den Katzenstein, an der Hexenlinde vorbei nach Kaltennordheim. Über den Ellenbogen mit Eisenacher Haus führt der Weg weiter durch Frankenheim nach Brix.



Hochrhöner Runde 91 km

Eine schöne Kombination aus beiden Strecken des Hochrhöners ist die Hochrhöner-Runde. Sie führt von den beiden Spangen am Roten Moor und bei Andenhäusern rund über die Lange Rhön und die Kuppenrhön und verbindet die schönsten Abschnitte des Premiumweges miteinander. Vom Höchsten Berg der Rhön, der Wasserkuppe, führt sie über den wohl schönsten Aussichtspunkt mit 360°-Panoramablick, die Milseburg und an den einzigartigen Biotopen Rotes Moor und Schwarzes Moor vorbei. Von Frankenheim, dem höchstgelegenen Ort der Rhön, kann der Wanderer den Blick über die Lange Rhön genießen. Mit einem sehenswerten, jahrhundertealten Stadtkern, einem Freiland- und einem Naturmuseum lädt das Städtchen Tann zum Bummeln ein.



Nähere Informationen

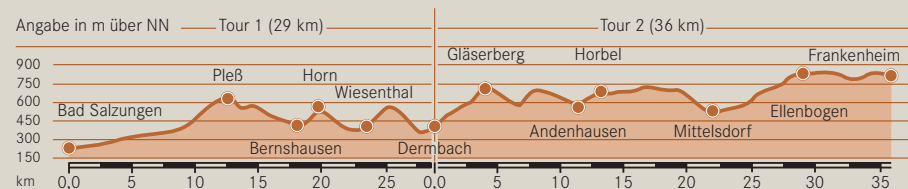
Leistungen & Besonderheiten

- 3 x Übernachtung/Frühstück (Du/Bad, WC)
- Inkl. tägl. Gepäcktransports, Unterlagen mit Wanderkarte, Beschreibung, Unterkunfts-Informationen und Hochrhöner-Pin

Preise pro Person

- Ü/F im Doppelzimmer 159,00 €
- Einzelzimmerzuschlag 30,00 €
- Lunchpaket 15,00 €
- Verlängerungsnacht 40,00 €
- Buchungsservice und Organisation inklusive, Rücktransport zum Startpunkt kann organisiert werden.

Höhenprofil



Rhönforum e.V., Geisa Telefon 03 69 67 / 5 94-82 E-Mail rhoenforum@rhoen.de

Nähere Informationen

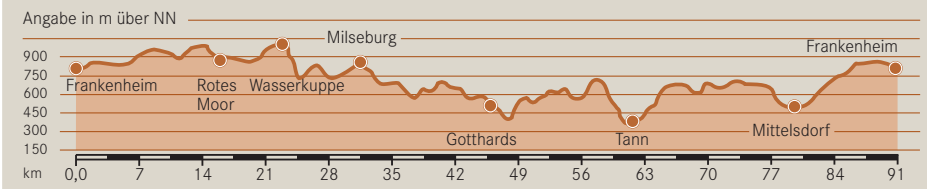
Leistungen & Besonderheiten

- 5 x Übernachtung mit Frühstück
- Alle Zimmer mit Du/ Bad und WC
- inkl. täglichen Gepäcktransports, Kurtaxe, Wanderkarte, Tourenbeschreibung, Wanderurkunde, Hochrhöner-Pin

Preise pro Person

- Ü/F im Doppelzimmer 275,00 €
- Einzelzimmerzuschlag 50,00 €
- Verlängerungsnacht im DZ 45,00 €
- Verlängerungsnacht im EZ 55,00 €

Höhenprofil



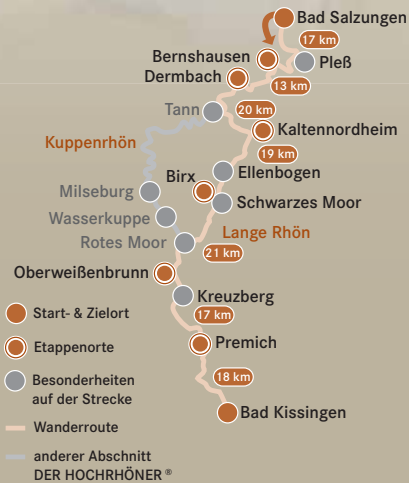
Kleins Wanderreisen GmbH, Dillenburg Telefon 0 27 71 / 2 68 00 Internet www.kleins-wanderreisen.de



Lange-Rhön-Promenade

125 km

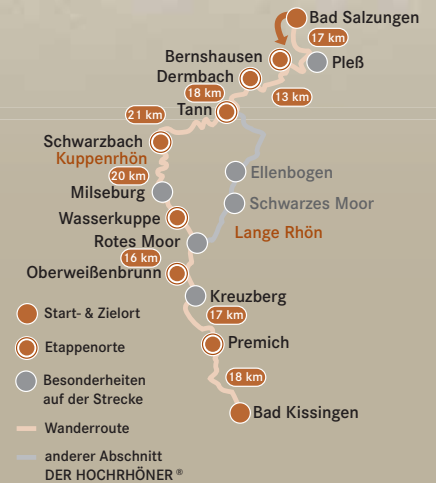
Elegante Villen, Blumenpracht in Parkanlagen: man kann sich kein schöneres Portal für den Hochrhöner wünschen. Bald ist das Kloster Kreuzberg (859m), erreicht, mit dem weithin bekannten Klosterbier. Das Schwarze Moor wird gestreift, der Wanderer kann dem Moor beim Spaziergang über den Bohlenpfad aus nächster Nähe „direkt ins Auge sehen“. Wer genauer hinsieht, findet Sonnentau und Moosbeere und sogar Orchideen. Bei Dermbach befindet sich der Ibgarten, mit einem ganzen Hain von ca. 400 geschützten Eiben, von denen einige über 500 Jahre alt sind. Im Werratal am Übergang zum Thüringer Wald erreicht man schließlich Bad Salzungen mit den natürlichen Solequellen und den geschichtsträchtigen Funden der Kelten.



Kuppenrhön Panorama

140 km

Diese Mehrtageswanderung macht ihrem Namen alle Ehre. Nicht nur die abwechslungsreiche Wegestrecke, sondern vor allem auch die unvergesslichen Ausblicke von den hohen Kuppen der Rhön erlauben herrliche Panoramablicke. Beginnend in Bad Kissingen geht es mit leichten Steigungen und weiten Panoramablicken über das Bad Kissingener Umland zum Roten Moor. Dort teilt sich der Weg und führt westlich über die Kuppenrhön nach Bad Salzungen. Der Wanderer lernt die Wasserkuppe – Wiege des Segelflugs mit vielen Attraktionen –, die Milseburg, eine keltische Fliehburganlage mit Einkehrmöglichkeit, sowie den „Ibgarten“ – Deutschlands ältestes Eibenvorkommen mit ca. 350 bis zu 600 Jahre alten Eiben – kennen.



Nähere Informationen

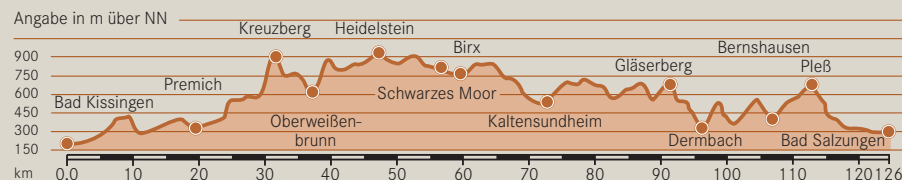
Leistungen & Besonderheiten

- 8 x Übernachtung mit Frühstück
- Alle Zimmer mit Du/ Bad und WC
- Inkl. täglichen Gepäcktransports, Kurtaxe, Wanderkarte, Tourenbeschreibung, Wanderurkunde, Hochrhöner-Pin

Preise pro Person

Ü/F im Doppelzimmer	440,00 €
Einzelzimmerzuschlag	80,00 €
Verlängerungsnacht im DZ	45,00 €
Verlängerungsnacht im EZ	55,00 €

Höhenprofil



Kleins Wanderreisen GmbH, Dillenburg Telefon 0 27 71 / 2 68 00 Internet www.kleins-wanderreisen.de

Nähere Informationen

Leistungen & Besonderheiten

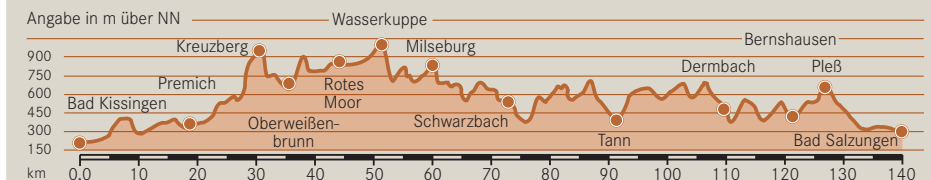
- 9 x Übernachtung mit Frühstück
- Alle Zimmer mit Du/Bad und WC
- Inkl. täglichen Gepäcktransports, Kurtaxe, Wanderkarte, Tourenbeschreibung, Wanderurkunde, Hochrhöner-Pin

Preise pro Person

Ü/F im Doppelzimmer	495,00 €
Einzelzimmerzuschlag	90,00 €
Verlängerungsnacht im DZ	45,00 €
Verlängerungsnacht im EZ	55,00 €

Unter 3 Pers. berechnen wir einen pauschalen Transportkostenzuschlag in Höhe von 30,00 €.

Höhenprofil



Kleins Wanderreisen GmbH, Dillenburg Telefon 0 27 71 / 2 68 00 Internet www.kleins-wanderreisen.de



Der Hochrhönener – „Wanderungen im Land der offenen Fernen“

„Land der offenen Fernen“ nennt sich die Rhön – zu Recht, denn in der offenen Mittelgebirgslandschaft kann der Blick besonders weit in die Ferne schweifen. Man schaut über die Wiesenkuppen sanft geschwungener Berge, über romantische Täler und Dörfer hinweg bis zu markanten Basaltfelsen, die aus dem Wald aufragen. Der Premium-Wanderweg „Der Hochrhönener“ erstreckt sich 175 km über die Ländergrenzen Bayern, Hessen und Thüringen hinweg. Als UNESCO-Biosphärenreservat hat sich die Rhön die Bewahrung wertvoller Naturelemente auf die Fahne geschrieben. So stehen auf den Weiden noch die uralten, knorrigen Hutebuchen, während an steilen Grashängen und auf kargen Heideflächen die genügsamen Rhönschafe weiden.



Nähere Informationen

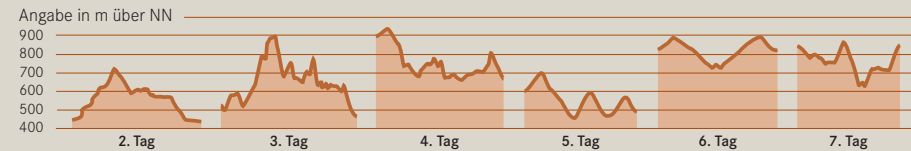
Leistungen & Besonderheiten

- 7 Übernachtungen im Doppelzimmer mit Bad oder Dusche/WC im Hotel Leist_Sonne_Engel in Hilders
- Halbpension bestehend aus reichhaltigem Frühstück und abends 3-Gänge-Wahlmenü
- Wikinger-Programm / -Reiseleitung

Preise pro Person

pro Person im DZ ab 658,00 €
 Einzelzimmeraufpreis 160,00 €
 Wikinger-Bahnspezial ab DB-Heimatbahnhof
 nach Fulda und zurück 2. Klasse 80,00 €

Höhenprofil



2. Tag Hilders, Battenstein, Buchschirmbergs, Ruine der Auersburg, Ritterschlucht, Hilders (+/- 390 m) **3. Tag** Hilders, Wasserkupe, Milseburg, Tann, Hilders (+ 400 m, -570 m) **4. Tag** Wasserkupe, Milseburg, Wasserkupe (+ 280 m, - 570 m) **5. Tag** Steinberg, Gläserberg, Ibengarten, Bernshäuser Kutte, Bernshausen (+ 420 m, -660 m) **6. Tag** Schornhecke, Schwabenhimmel, Basaltsee, Schornhecke (+/- 340 m) **7. Tag** Rotes Moor, Kreuzberg (+450 m, -340 m)

Wikinger Reisen GmbH Telefon 023 31 / 90 46 E-Mail mail@wikinger.de Internet www.wikinger.de

Rhöner Wanderführer

Wir haben die idealen Wegbegleiter für Wanderungen in der Wanderwelt Nr. 1! Wanderhefte vom Dehler Verlag aus der Serie „Rhön-Rundwege“ sowie die Wanderführer „DER HOCHRHÖNER“ und „Die Extratouren“

In allen Heften finden Sie neben den ausführlichen Beschreibungen die genauen Höhenprofile, tolle Einkehrmöglichkeiten, exakte GPS-Daten der Startpunkte, Länge, Aufstiegshöhenmeter und Wanderzeichen des jeweiligen Weges. So einfach und so schön kann wandern sein!

Erhältlich in allen Buchhandlungen, Tourist-Infos und im Dehler Verlag
www.dehler-verlag.de

DEHLER VERLAG
 Dehler Verlag · Landwehr 11 · 36100 Petersberg · Tel. 06 61/6 79 32 32
 Fax 06 61/6 79 32 33 · info@dehler-verlag.de · www.dehler-verlag.de



Kreuzberg-Wasserkuppe-Panoramatour

54 km

Erste Etappen sind der Simmelsberg (843 m) und der Himmeldunkberg (888 m). Von hier hat man einen atemberaubenden Ausblick auf die gesamte Rhön. Selbstgebräutes Klosterbier verwöhnt den Wanderer auf dem Kloster Kreuzberg. Am zweiten Tag geht es vorbei am Jagdschloss Holzberghof, das herrlich still auf 800 m Höhe gelegen ist und mit Wild aus eigener Jagd zum Essen einlädt. Im Naturschutzgebiet „Lange Rhön“ geht man auf sanften Wiesenwegen über Hochflächen. Im Frühsommer bezaubert die Rhön mit einem Blütenmeer aus gelben Trollblumen, rosaroten Heideröschen und den Silberdisteln. Der Schafstein (832 m) mit einem riesigen Basaltblockmeer und die Wasserkuppe (950 m), Wiege des Segelflugs, werden am dritten Tag erreicht.



Nähere Informationen

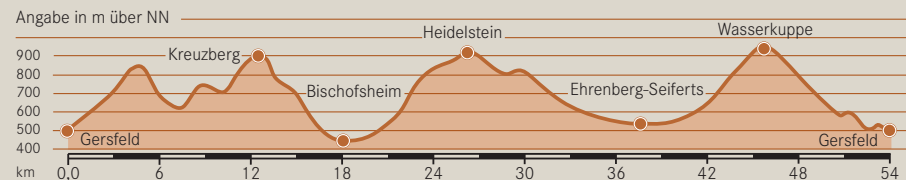
Leistungen & Besonderheiten

- 4 x Übernachtung / Frühstück
- 3x Gepäcktransport
- Wanderkarte
- Streckenbeschreibung

Preise pro Person

Ü/F im Doppelzimmer	235,00 €
Einzelzimmerzuschlag	41,00 €
Lunchpaket	23,00 €
Verlängerungsnacht	59,00 €

Höhenprofil



Rhön Info Zentrum Telefon 0 66 54 / 9 183 40 E-Mail tourismus@rhoen.de Internet www.rhoen.de



Wandern auf dem Rhön-Rennsteig-Weg

89 km

Der Rhön-Rennsteig-Weg (89 km) stellt eine Verbindung zwischen Rhön und Thüringer Wald dar und berührt somit die unterschiedlichsten Charakterlandschaften beider Mittelgebirge im Herzen Deutschlands.

Start der Wanderung ist die Wasserkuppe (950 m). Vorbei am Heidelberg sowie dem Roten und Schwarzen Moor führt der Wanderweg durch die höchsten Lagen der Rhön. In Thüringen wandert man u. a. über die aussichtsreiche Geba (751 m) und den Dolmar (739 m). Ziel der Wanderung ist der Rennsteig und der bekannte Wintersportort Oberhof.



Nähere Informationen

Leistungen & Besonderheiten

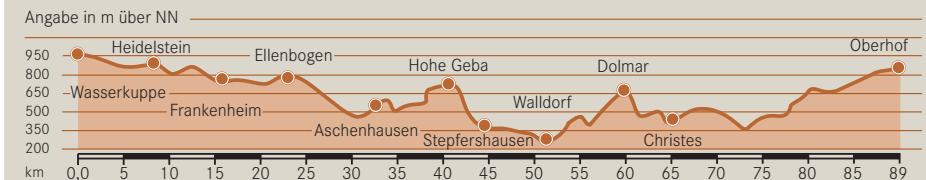
- 5 x Übernachtung / Frühstück (Du/Bad, WC)
- Inkl. tägl. Gepäcktransports, Wanderunterlagen mit Wanderkarte, Streckenbeschreibung, Unterkunftsinfos und Rhön-Anstecknadel

Preise pro Person

Ü/F im Doppelzimmer	249,00 €
Einzelzimmerzuschlag	45,00 €
Lunchpaket	25,00 €
Verlängerungsnacht	35,00 €

Buchungsservice und Organisation inklusive, Rücktransport zum Startpunkt kann organisiert werden.

Höhenprofil



Rhönforum e.V., Geisa Telefon 03 69 67 / 5 94-82 E-Mail rhoenforum@rhoen.de

Auf neuen (Wander)Wegen – so individuell wie wir selbst.

Unsere Erfahrung zeigt, dass immer mehr Wanderer abseits ausgetretener Wanderpfade die Schönheit, die Anmut, die Facetten und Gesichter der Rhön für sich entdecken wollen. Viele von ihnen schätzen insbesondere den Hauch von Abenteuer, den das Wandern in nicht immer berechenbarem Gelände mit sich bringen kann – etwa nicht zu wissen, ob sich die Gewitterfront am Horizont nun doch entlädt oder wo man nach einem wohlverdienten Schoppen seine Glieder ausstrecken wird. Andere Wanderer und Wandersportler möchten ihre Etappen, deren Längen und streckenbezogenen Charakteristika sowie interessante Sehenswürdigkeiten links und rechts ihrer Route im Vorfeld planen. Sie überlassen nichts dem Zufall.

Allen Wanderern – so individuell sie in ihren Persönlichkeiten, ihren Bedürfnissen und Ansprüchen sowie Zielen sein mögen, ist die Entscheidung, sich auf die Natur einzulassen und der Natur zu vertrauen. Eine Entscheidung, sich beispielsweise auf die Launen der Elemente und des Wetters einzulassen. Wandern ist die bewusste Bejahung von Unabwägbarkeiten – und gerade deshalb für viele so faszinierend.

Darüber hinaus ist vielen Wanderern gemeinsam, dass sie die Auseinandersetzung und den Dialog suchen – ob mit der Natur, ob mit anderen Menschen, oder ob mit sich selbst.

Für alle Wanderer, Aktivurlauber, Walker, Speed. Hiker, Weltenentdecker, Sternenleser, Hobbybotaniker, Freizeitornithologen und sonstigen Mitmenschen, die die „offenen Fernen“ der Rhön auf Schusters Rappen kennenlernen oder wiedersehen möchten, bietet die Rhön Marketing GbR den Service – „Wandern à la carte“.

Was dahinter steckt: Die Wiege des Wanderns – das Biosphärenreservat Rhön – kann mit dem einen oder anderen Superlativ aufwarten. Fast nirgends finden sich ähnlich viele Wanderwege und vor allem zertifizierte Premiumwanderwege. Im Laufe der Jahre entstanden Routen und Wanderwege für jeden sportlichen Anspruch, jedes individuelle Leistungsniveau und jede persönliche Vorliebe – neben dem Streckenwanderweg Hochrhörer auch 20 weitere Premiumwanderwege durch die Rhön, welche als

Rundwanderwege an einem Tag entdeckt werden können. Angesichts dieser Fülle von Optionen und Möglichkeiten kann man schon einmal den Überblick verlieren – oder sich lieber von vorn herein kompetent beraten lassen.

„Wandern à la carte“ lädt Sie ein, sich die Sachkunde, die Kompetenz, die Erfahrung sowie die Liebe unserer Mitarbeiterinnen und Mitarbeiter zu ihrer Rhöner Heimat zunutze zu machen und sich Ihre persönliche Wanderroute entwickeln zu lassen – eben à la carte, nach Ihren Wünschen, Ihren Ansprüchen und nicht zuletzt Ihrer Fitness bzw. Leistungsfähigkeit.

In allen drei Bundesländern der Rhön warten versierte Tourismusspezialisten darauf, zu erfahren, was Ih-

nen besonders am Herzen liegt, ob Sie eine Wochen-, Tages- oder Halbtagestour planen, welche Ansprüche Sie möglicherweise an Ihre Unterkünfte beziehungsweise Verpflegung stellen, oder wie sich die Transfers, Hol- und Bringdienste sowie Verkehrsanbindungen gestalten. Die Mitarbeiterinnen und Mitarbeiter der drei Rhön-Tourismus-Niederlassungen kennen jede Wanderroute, jeden Ort, jedes Hotel bzw. Haus sowie die Charakteristika unserer Regionen aus eigener Anschauung. Gemeinsam finden Sie die interessanteste und schönste Wanderroute für Sie – Ihre persönliche!

Unsere Teams freuen sich darauf, Ihnen zuzuhören und Ihnen ein unverbindliches, natürlich kostenloses Angebot zu schneiden. Bitte kontaktieren Sie:

wanderexperte@rhoen.de

Rhönforum e.V.
Marktplatz 29
36419 Geisa
Telefon 03 69 67/5 94 82

Rhön Info Zentrum
Wasserkuppe 1
36129 Gersfeld
Telefon 0 66 54/9 18 34-0

Tourist-Infozentrum Rhön
„Haus der Schwarzen Berge“
Rhönstraße 97
97772 Wildflecken-Oberbach
Telefon 0 97 49/91 22-0





Bad Bocklet

Staatsbad und Touristik Bad Bocklet GmbH

Anbieter
1

Eingebettet in eine Saaleschleife, mit mineralischen und Süßwasserquellen ausgestattet, liegt Bad Bocklet mit seinem gut temperierten, sommerkühlen Mittelgebirgsklima am Fuße der Rhön. Die Wirkung der Schönheit des von sanften Hügeln umgebenen Saaleals wird verstärkt durch die Kräfte der Natur, die Bad Bocklet zu dem heute reizvollen Kurort werden ließen. Die beruhigende Beschaulichkeit von Bad Bocklet ist heute wie damals eine Wohltat für Geist, Körper und Seele. Zu einem erholsamen Aufenthalt in Bad Bocklet gehört aber auch ein abwechslungsreiches Freizeitangebot, das Jung und Alt begeistert. Entdecken Sie die vielfältigen Möglichkeiten, die Ihnen Bad Bocklet bietet.

Staatsbad und Touristik Bad Bocklet GmbH

Kleinfeldlein 14 Telefon 08 00 / 2 62 55 38
97708 Bad Bocklet Telefax 0 97 08 / 70 70 39
info@badbocklet.de www.badbocklet.de



Aktiv um Bad Bocklet

Von Bad Bocklet aus erreichen Sie den Hochrhörer bequem über das schöne Schloss Aschach. Tagestouren um Bad Bocklet sowie ein ausgedehntes Wanderwegenetz um Bad Bocklet laden den Gast ein, fit und gesund im Urlaub zu bleiben. Ein anschließendes Mineralbad bringt die nötige Entspannung.

Leistungen

- 2 ÜN/F
- 1 Mineralbad
- 1 geführte Wanderung
- Gästekarte mit vielen Leistungen

Preise pro Person / Arrangement

im DZ pro Person..... ab 79,00 €



Bad Brückenau

Tourist Information

Anbieter
2

Eingebettet in die Auenlandschaft der Sinn liegt Bad Brückenau in einer landschaftlich abwechslungsreichen Umgebung. Inmitten seiner großartigen, urwüchsigen Natur ist die Stadt mit seinen typisch fränkischen Fachwerkhäusern der ideale Ausgangspunkt für Spaziergänge oder anspruchsvolle Wanderungen. Großzügige Parks im Ort und gut beschilderte Routen rund um Bad Brückenau laden dazu ein, die Umgebung im eigenen Rhythmus zu erkunden. Zahlreiche Rastmöglichkeiten sorgen für die richtige Balance zwischen Bewegung und Erholung. Die Lebendigkeit geschichtlicher Gebäude, eingebettet in eine eindrucksvolle und liebevoll gepflegte Parkanlage, können Sie im Historischen Staatsbad entdecken. Lassen Sie sich verzaubern von dem architektonischen Kleinod und seinen Kostbarkeiten aus drei Jahrhunderten.

Tourist Information Bad Brückenau

Alter Rathausplatz 1 Telefon 0 97 41 / 8 04 11
97769 Bad Brückenau Telefax 0 97 41 / 69 04
tourismus@bad-brueckenau.de
www.bad-brueckenau.de



Wandern und Genießen

Bewegung an der frischen Luft macht hungrig! Nach einer ausgiebigen Wanderung haben Sie sich die kulinarischen Hochgenüsse redlich verdient.

Leistungen:

- zwei Übernachtungen mit Frühstück
- Wanderkarte mit Tourenvorschlägen rund um Bad Brückenau
- Begrüßungspierwein
- Rhöner Spezialitäten in der Picknick-Tasche
- Vier-Gänge-Menü im königlichen Ambiente
- Gastkarte = Vorteilskarte für die Dauer Ihres Aufenthalts

Preise pro Person / Arrangement

im DZ pro Person..... 98,75 €
Buchung in weiteren Kategorien möglich,
Preise auf Anfrage



Bad Brückenau

Hotel Zur Mühle

Anbieter
3

Das aus einem Mühlenbetrieb entstandene 3-Sterne-Hotel an der Sinn liegt am Ortsrand von Bad Brückenau in absolut ruhiger, zentraler Lage.

Der 10.000 m² große hoteleigene Park mit Teichanlage schließt an den Georgipark mit Kur- und Trinkhalle an. Das Stadtzentrum mit Fußgängerzone erreichen Sie bequem in 10 Gehminuten.

Schöpfen Sie in familiärer, unkomplizierter Atmosphäre neue Kraft und entdecken Sie die wunderschöne Landschaft in und um Bad Brückenau.

Bei uns sind Sie der Natur und Tradition ganz nah: erholen, entspannen, den Alltag vergessen – Ihr Wohlergehen liegt uns am Herzen.



Hotel-Restaurant-Café Zur Mühle ★★★

Ernst-Putz-Straße 17 Telefon 09741 / 91 61-0
97769 Bad Brückenau Telefax 09741 / 91 61-91
Zur-Muehle@t-online.de www.hotel-zur-muehle.com



Bad Kissingen

Bayerischer Hof

Anbieter
4

Das Hotel Bayerischer Hof befindet sich in zentraler Lage direkt im Herzen der Kurstadt Bad Kissingen. Nur wenige Meter vom Marktplatz entfernt und liegt dennoch direkt an einer grünen Oase, der Salinenpromenade – Ecke Rosengarten.

Möchten Sie sich bei einem Spaziergang durch Bad Kissingens wunderschönen Kurpark oder in den wunderschönen Parkanlagen erholen? Kein Problem, direkt an unserem Haus liegen verschiedene Rad- und Wanderwege auf denen Sie die Natur in Bad Kissingen und Umgebung erkunden können.

Unser Hotelbereich liegt direkt an der Salinenpromenade. Die Zimmer verfügen alle über Du/WC und Balkon. Die Größe liegt bei ca. 18 qm bei den Einzel- bzw. 23 qm bei den Doppelzimmern. Alle Zimmer wurden in den letzten Jahren mit neuen Teppichböden und großen TV-Geräten ausgestattet.

Der große Balkon an jedem Zimmer bietet unseren Gästen die Möglichkeit die frische Kissingener Luft und die angenehme Ruhe zu genießen.

In der eigenen Medizinischen Badeabteilung können Sie bei diversen Massagen, Fangos und medizinischen Bädern Entspannung finden.

Bayerischer Hof

Maxstr. 9 Telefon 0971 / 804 50
97688 Bad Kissingen Telefax 0971 / 804 51 33
info@doesch-kg.de www.doesch-kg.de

Wanderurlaub in Bad Brückenau

Erleben Sie die Rhön auf abwechslungsreichen Touren. Neun Rundwanderwege leiten den Wanderer an sein Ziel. Ausflüge und Besichtigungen durch Kur- und Verkehrsverein runden das Angebot ab: zur Wasserkuppe, zum Kloster Kreuzberg, nach Bad Kissingen, Bad Orb, Fulda oder zur Rother Kuppe.

Preise pro Person / Arrangement

3 ÜN im DZ	180,00 €
3 ÜN im EZ	196,50 €
7 ÜN im DZ	399,00 €
7 ÜN im EZ	437,50 €

Ganzjährig

Leistungen

- 3 x oder 7 x ÜN in komfortablen Zimmern
- Reichhaltiges Frühstücksbuffet
- Halbpension in 3 Gängen
- Begrüßungstrunk
- Wanderkarte mit den schönsten Rundwanderwegen um Bad Brückenau
- Wanderrucksack mit täglichem Proviantpaket für die Dauer Ihres Aufenthaltes





Bernshausen

Landhotel „Zur Grünen Kutte“

Anbieter
5

Herzlich willkommen in Bernshausen! Unser Landhotel (seit 1864) liegt in einem reizvollen Hochtal der Thüringer Vorderrhön, nur 12 km von Bad Salzungen entfernt und unweit vom Natursee „Bernshäuser Kutte“, nach dem das Haus benannt ist. Direkt am Premiumweg Der Hochrhöner, der neben weiteren Wegen zu ausgedehnten Wanderungen einlädt, finden Sie hier den perfekten Ausgangspunkt für Ihren Wanderurlaub in der Rhön. Genießen Sie Rhöner Gastlichkeit in gemütlicher Atmosphäre und bei guter regionaler Küche, entspannen Sie in liebevoll gestalteten Zimmern, rustikalen Gasträumen oder im blumengesäumten Biergarten. Sauna, Liegewiese und Grillplatz runden das Angebot ab. Erleben Sie eine intakte Natur mit seltenen Tier- und Pflanzenarten, unberührter Landschaft und lassen Sie die Seele baumeln beim Blick in die weiten Fernen...

Landhotel „Zur Grünen Kutte“ ★★★

Hauptstraße 9
36457 Urnshausen – OT Bernshausen
Telefon 03 69 64 / 8 23 46 Telefax 03 69 64 / 8 23 00
info@gruene-kutte.de www.gruene-kutte.de



Wanderurlaub im Biosphärenreservat

Entdecken Sie die landschaftlichen Schönheiten der Thüringer Rhön und buchen Sie für 2 oder 5 Übernachtungen.

Leistungen

- 2 oder 5 Übernachtungen (bitte wählen) im gemütlichen Komfortzimmer
- täglich reichhaltiges Frühstücksbuffet
- täglich Lunchpaket für den Hunger zwischendurch
- täglich 3-Gänge-Abendmenü
- 1 x belebender Rhöntropfen
- 1 x Nutzung der hauseigenen Sauna
- 1 x Wanderkarte und Infopaket pro Zimmer

Preise pro Person / Arrangement

im DZ: 2 ÜN 109,00 Euro
5 ÜN 235,00 Euro
im EZ: 2 ÜN 125,00 Euro
5 ÜN 270,00 Euro
ganzjährig buchbar



Bischofsheim

Haus Barbara

Anbieter
6

Komfort-Ferienwohnung am Brendtalrad- und Wanderweg, gemütlich und hochwertig eingerichtet. 60 qm bis 120 qm erweiterbar. Südbalkon, komplett eingerichtete Einbauküche mit Spülmaschine, 3 große Schlafzimmer mit Safe, Fahrräder, abschließbare Halle für Fahr- und Motorräder, Wäsche- und Trockenraum, Parkplätze, Liegewiese, Tischtennis, Billard, Kicker, Tore u.v.m. Bauernhof mit Hochprozentigem aus eigener Brennerei im Ortskern, Mutterkuhhaltung auf der Weide, Streicheltiere, Wurst und Bratwürste von Meisterhand erzeugt. Biobauernhof außerhalb der Ferienwohnung, am Ortsrand, ca. 1,2 km von der Ferienwohnung entfernt. Wir fahren zum Ausgangspunkt Ihrer Wanderung oder holen Sie dort ab, wenn die Füße nicht mehr wollen. Die wundervolle Natur erleben, wandern, radeln, grillen und wohnen im Luxus pur!

Haus Barbara F ★★★★★

Am Bahndamm 1
97653 Bischofsheim-Unterweißenbrunn
Telefon 0 97 72 / 17 90 Telefax 0 97 72 / 93 09 68
Barbara.Johannes@web.de www.Haus-Barbara.com



Schnuppertage-Wandern

Drei entspannte Tage und zwei himmlische Nächte sind zu wenig. Aber um hineinzuschnuppern, wie schön ein Urlaub in der Rhön, im Haus Barbara sein kann, dafür sind die Tage allemal gut geeignet. Lassen Sie sich verwöhnen mit leckerem Grillgut, reichhaltigem Frühstück und Produkten des Biohofs.

Leistungen

- 2 x Ü im DZ oder FW für 2-6 Personen
- Reichhaltiges und leckeres Frühstück
- 1 x Grillen mit Köstlichkeiten unseres Biohofs
- 2 x Lunchpakete
- Abholservice von Bus oder Bahn
- Wanderkartenverleih, Tourenvorschläge
- Transfers zu den Wanderausgangspunkten

Preise pro Person / Arrangement

Im DZ mit Frühstück 70,00 €
FW für 2 Pers. mit Frühstück 160,00 €
Je weitere Pers. mit Frühstück 55,00 €



Bischofsheim

Rhönhäuschen

Das Rhönhäuschen – ein Haus mit Geschichte und Ausstrahlung. Mitten im Wald, romantisch auf der Hochrhön gelegen, repräsentiert das Rhönhäuschen eine bayerisch-preußische Grenzstation. Das Haus hat aber nicht nur von außen eine besondere Ausstrahlung: Küche und Keller bieten mehr als Hausmannskost. Die Spezialitäten liegen bei Forellen- und Wildgerichten.

Wanderwege und Loipen befinden sich direkt vor der Haustür. Hier beginnt in 765m Höhe die Region der lichtüberfluteten Wiesen und der stillen, dunklen Moore. Tageswanderungen sind somit wunderbar möglich und die Lage des Rhönhäuschens stellt eine sehr gute Ausgangsbasis zur Erwanderung der drei Extratouren "Hochrhöntour", "Guckaisee" und "Rotes Moor" dar.

Rhönhauschen ★★★
Rhönhaus 1 Telefon 0 97 72 / 3 22
97653 Bischofsheim
info@rhoenhaeuschen.de www.rhoenhaeuschen.de



Hochrhöntour, Guckaisee und Rotes Moor

Mit dem 926m hohen Heidelstein bietet die Extratour Rotes Moor einen echten Höhepunkt. Auf der Extratour Guckaisee erleben Sie den Berg der Segelflieger – die 950m hohe Wasserkuppe und den Guckaisee. Auf schmalen Pfaden geht es durch das Naturschutzgebiet 'Lange Rhön' auf der Hochrhöntour.

- Leistungen**
- Drei Übernachtungen im DZ
 - Frühstücksbuffet
 - Transfer zur Wasserkuppe und zurück (Extratour Guckaisee)

Preise zwei Person / Arrangement

im DZ bei drei Tagen 225,00 €



Fladungen

Berggasthof & Hotel Sennhütte

Hervorgegangen aus einer Jungviehweide mit Schutzhütte, ist die „Sennhütte“ heute ein 3-Sterne-Hotel in einzigartiger Alleinlage mitten im Naturpark und Biosphärenreservat Rhön, 6 km oberhalb von Fladungen, nahe beim Schwarzen Moor. Unser Haus befindet sich in unmittelbarer Nähe des Premiumwanderweges „Der Hochrhöner“ und bietet einen unvergleichlichen Weitblick bis zum Thüringer Wald. Wo wir sind ist oben – 753 m ü. d. M!

Die Region um die „Sennhütte“ bietet ein schier unerschöpfliches Angebot seinen Urlaub aktiv zu gestalten und große und kleine Naturschönheiten zu entdecken. Mehr als 6000 km Wanderwege und nicht zu vergessen gut gespurte Loipen, traumhafte Winterwanderwege und gepflegte Pisten im Winter laden Sie ein – ins Land der offenen Fernen.

Berggasthof & Hotel Sennhütte ★★★
Sennhütte 1 Telefon 0 97 78 / 9 10 10
97650 Fladungen Telefax 0 97 78 / 9 1 01-1 00
sennhuettenrhoen@t-online.de
sennhuettenrhoen.de



Rundum von Natur umgeben

Fern des Alltags einmal über den Dingen stehen. Die Zeit vergessen – Natur pur! Das können Sie bei uns in der Sennhütte erleben, denn wir sind mittendrin. Moore, Laub- und Mischwälder, Heckenlandschaften und immer wieder bunte Wiesen prägen das abwechslungsreiche Landschaftsbild.

- Leistungen**
- 5 Übernachtungen mit Rhöner Frühstück vom Buffet
 - 4-Küchenmeister-Menü
 - Rhöner Informationspaket mit Wanderkarte
 - Geführte Wanderung durch das Schwarze Moor
 - Eintritt ins Fränkische Freilandmuseum Fladungen
 - Termine: April bis Oktober buchbar, Anreise Sonntag oder Dienstag

Preise pro Person / Arrangement

Im DZ pro Person 235,00 €
Im EZ 260,00 €
Im Komfort-DZ pro Person 299,00 €



Fladungen

Wohlfühlhotel Sonnentau ★★★★★

Anbieter
9

Ihr Wohlfühlhotel in der Bayerischen Rhön mit persönlicher Atmosphäre. Unser Hotel liegt in traumhaft schöner Südhanglage am Sonnenplatz von Fladungen. Der herrliche Ausblick auf die Stadt und die Hochrhön wird Sie faszinieren. Genießen Sie die Rhöner-Charme-Küche in unseren gemütlichen Gasträumen bei Kaminfeuer oder auf der Gartenterrasse. Beide Häuser sowie der Kreativ-Seminarraum und der Wellnessbereich sind mit einem lichtdurchfluteten Verbindungsflur miteinander verbunden. Der Wohlfühlbereich u.a. mit Schwimmbad, Whirlpool, Dampfbad, finnischer Sauna, Außensauna, Salzsteollen Tecalдарium, Panorama-Ruheraum, Liegewiese, Wellnesslobby, Fitnessraum, klassische und Energiemassage, Kosmetikangebote u.v.m. Freizeitangebote: Wandern, Nordic Walking, Aqua-Gymnastik, Qigong, Kräuterwanderung, Traumreise.

Wohlfühlhotel Sonnentau ★★★★★
 Wurmberg 1-3 Telefon 0 97 78 / 9 12 20
 97650 Fladungen Telefax 0 97 78 / 9 12 25 5
 info@sonnentau.com www.sonnentau.com



Balancewandern – 5 Tage Natur genießen

Wenn Sie gerne mit netten Menschen gemeinsam wandern möchten, ohne Kilometerrekorde aufstellen zu wollen, dann sind Sie beim Balancewandern im Sonnentau genau richtig. Ausgewogene, geführte Wanderrouten von 8-15 km täglich, lassen noch viel Zeit für Erholung und Entspannung im Wellnessbereich. Feste Termine: 25.-30. März 2012, 10.-15. Juni 2012, 2.-7. September 2012. Weitere Termine ab 4 Personen auf Anfrage.

Leistungen

- 5 x Übernachtung mit Frühstücksbüfett
- 4 x Halbpension
- 1 x 4-Gang-Menü
- 1 x Begrüßungscocktail

Preise pro Person / Arrangement

Im Doppelzimmer mit Talblick / Balkon oder Terrasse: 378,00 €
 Im Doppelzimmer divers, teilweise mit Talblick: 341,00 €
 Im Doppelzimmer in den Gästehäusern: .. 308,00 €
 Sonntag bis Freitag buchbar bei mind. 4 Teilnehmern. Auf Anfrage auch als Wochenendprogramm buchbar.

- 1 x Entspannungsteilmassage 25 Min.
- 3 x geführte Wanderung
- 2 x Rucksackbeigabe
- Aqua-Gymnastik, Qigong und weitere Wellness-Leistungen



Geisa

Tourismusbüro Geisa/Rhön

Anbieter
10

Geisa – Rhönstadt im Ulstertal

Die romantische Bergstadt hatte schon vor rund 1000 Jahren eine verwaltungstechnische Mittelpunktfunktion. Noch heute findet man hier die einzige in Thüringen erhaltene mittelalterliche Gerichtsstätte, das „Zentgericht“. Geisa besitzt als eine der wenigen Städte in Deutschland ein Carillon. Dieses ist ein Instrument, welches über 46 gegossene Bronzeglocken verfügen muss. Oberhalb des Marktplatzes befindet sich das Schlossensemble mit Sitz der Point Alpha Stiftung. Geisa ist ein Kleinod für Naturfreunde. Erleben Sie unberührte Natur, ein ansprechendes Wander- u. Radwegenetz mit Rastmöglichkeiten und tollen Aussichtspunkten. Auch geschichtlich und kulturell haben wir einiges zu bieten. Die Rhöner Gastlichkeit und die typische Rhöner Küche begegnen Ihnen im gesamten „Geisaer Amt“. Herzlich willkommen bei uns im „Land der offenen Fernen“!

Stadtverwaltung Geisa – Tourismusbüro

Marktplatz 27 Telefon 03 69 67 / 6 90
 36419 Geisa Telefax 03 69 67 / 6 91 19
 info@geisa.de www.geisa.de



Geisa – Natur, Geschichte und kulinarische Hochgenüsse

Bei uns erleben Sie die Rhöner Gastlichkeit und den sprichwörtlichen „Genuss für Geist und Sinne...“. Unsere zentrale Lage ist Ausgangspunkt für viele Wanderungen und Ausflüge.

Leistungen

- Übernachtung mit Frühstück im „Fürstlichen Schloss“
- Wanderkarten, geführte Wanderungen (auch Radwanderungen)
- Stadt- und Kirchenführung
- Besuch der Gedenkstätte Point Alpha und Skulpturenweg „Weg der Hoffnung“

Preise pro Person / Arrangement

„Fürstliches Schloss“: Tel. 03 69 67 / 5 94 34,
 E-Mail: geisa@zuspann.de, Web: www.schlossgeisa.de
 Informationen zu diesem und weiteren Angeboten der Gastgeber im „Geisaer Amt“ erhalten Sie über das Tourismusbüro Geisa. Ganzjährig. Preise auf Anfrage.





Gersfeld

Tourist Information

Anbieter
11

Im Kneippheilbad Gersfeld bekommt man Lust auf Bewegung in sauberer, gesunder Luft. Der milde Reiz des Klimas (550 m) bringt den Kreislauf wieder in Schwung. Gersfeld liegt zentral am Fuße der 950 m hohen Wasserkuppe, umgeben von den schönsten Rhönbergen. Touren führen zu erlebnisreichen Zielen: Hochmoore, die Kaskadenschlucht oder auf den Berg der Franken, den Kreuzberg, im bayerischen Teil der Rhön.

Zu den Attraktionen nahe am Stadtkern gehören auch der Wildpark – ein Naturerlebnis nicht nur für die kleinen Gäste – und das Wellnessbad Kaskade. Im wohltemperierten Bewegungsbecken der Kaskade mit Sprudelliegen, Nackendüsen, Bodensprudler, Unterwasserdüsen und einem Whirlpool, wird das Baden zur Lust. Dampfbad, Saunen, Tepidarium und Verwöhnprogramme im Vital & Beauty Resort tragen zum Wohlbefinden der Gäste bei.

Tourist Information Gersfeld

Brückenstraße 1 Telefon 0 66 54 / 1780
36129 Gersfeld Telefax 0 66 54 / 1788
tourist-info@gersfeld.de www.gersfeld.de



Fitness-Wochenende

Mit seinem abwechslungsreichen Gelände ist das Kneippheilbad Gersfeld als Ausgangspunkt für Nordic-Walking-Touren in der Rhön bestens geeignet. Gersfeld ist seit 2006 Nordic-Aktiv-Zentrum, ein Zertifikat, das der Deutsche Skiverband vergibt.

Leistungen

- 2 x Übernachtung mit Halbpension
- Vitamin-Cocktail zur Begrüßung
- Einführung Nordic Walking
- 2 x Tour mit Privattrainer
- Nutzung Wellnessbad „Kaskade“
- 1 x Wohlfühlmassage mit Aromaöl
- 1 x Lunchpaket für eine Tour

Preise pro Person / Arrangement

Übernachtung in Komfort-Hotels
Im DZ 220,00 €
Im EZ 250,00 €
Februar bis November



Hilders

Hotel LEIST_SONNE_ENGEL

Anbieter
12

wellNESS! Kulinarischer Genuss für Körper & Seele. Genießen als Philosophie? Da ist sicher etwas dran! Der ENGEL – ein neues Zeitgefühl! 518 Meter über dem Alltag. Keine schnellen Geschäftstermine. In der Luft Gedanken der Ruhe und Gelassenheit. Gewürzt mit dem Duft der umliegenden Wiesen und Wälder.

Hier wird wieder möglich, wonach man lange gesucht hat. Ein freier Blick auf sich selbst, eine neue Sicht des Lebens. Perfekt für Verliebte, Verlobte, Verheiratete und alle, die sich eine kleine, feine Auszeit nehmen möchten. Hauseigene Metzgerei und drei unterschiedliche Restaurants. Willkommen in der Welt des guten Geschmacks. Und der Raffinesse.

Leist_Sonne_Engel

Hotel | Metzgerei | Restaurant
Marktstraße 12 Telefon 0 66 81 / 9 77-0
36115 Hilders Telefax 0 66 81 / 9 77-3 00
info@leist-sonne-engel.de www.leist-sonne-engel.de



Die „Hohen 3“ der Rhön

Sternwandern auf dem Premiumweg

„Der Hochrhörer“^{®4}

Im Luftkurort Hilders liegt Ihr Basislager. Erwandern Sie von hier aus eines der schönsten Mittelgebirge Deutschlands auf drei faszinierenden Tagestouren zu den höchsten Bergen: Wasserkuppe, Kreuzberg und Milseburg. Wandern über dem Alltag ...

Leistungen

- 4 x Übernachtung im DZ „ELEGANCE“
- „Brettchenfrühstück“ bis 14 Uhr
- 3 x Tagestour mit Shuttle und Karte
- 3 x Vesper aus der eigenen Metzgerei
- „OX_Oase“ mit Sauna und Dampfbad
- „Schinkenseminar“ mit dem Patron
- Schuhputzservice
- „Schlechtwetter-Abholtaxi“

Preise pro Person / Arrangement

Im DZ 189,00 €
Im DZ als EZ 229,00 €
Ganzjährig buchbar



Hilders

Landhotel Gasthof Hohmann

Anbieter
13

Ruhig schlafen, gut essen, gemütlich sitzen – ob im Biergarten oder der Gaststube.

Schon seit über 300 Jahren und trotzdem ganz neu, sind wir für die Gäste da. Küche und Gaststube sind fest in Familienhand.

Gerne verwöhnen wir Sie und bieten Ihnen einen schönen und sorgenfreien Wanderurlaub. Direkt von unserem Hotel aus erwandern Sie die malerischsten Berge und herlichsten Wege der Rhön, wie Wasserkuppe und Milseburg. Auch der schönste deutsche Wanderweg „Der Hochrhoner“ passiert Hilders in der Nähe. Wir bieten viele, ganzjährige Wanderpauschalen von 2 bis 7 Tagen Aufenthalt. Wir freuen uns auf Sie.

Ihre Familie Hohmann

Landhotel Gasthof Hohmann

Obertor 2 Telefon 0 66 81 / 296
36115 Hilders Telefax 0 66 81 / 71 61
information@hotel-hohmann.de
www.hotel-hohmann.de



Herrliche Berge, sonnige Höhen

1 Urlaub = 3 Länder erwandern. Gut ausgeschlafen und nach einem kräftigen Frühstück, versorgt mit Rucksackvesper, geht's direkt ab unserer Haustür zur basaltene Milseburg, am nächsten Tag zum „Schwarzen Moor“ und dann ein Stück entlang der ehemals deutsch-deutschen Grenze zum hohen Ellenbogen.

Leistungen

- Hessen, Bayern, Thüringen erwandern
- 4 x Übernachtung im Doppelzimmer
- 4 x Frühstücksbuffet
- 3 x Wandervesper
- Wanderkarte
- Auf Wunsch Halbpension mit 3-Gang-Menüs aus der Rhöner Küche

Preise pro Person / Arrangement

Im DZ 155,00 €
Im DZ als EZ 179,00 €
Halbpension-Zuschlag/Tag 12,00 €
Ganzjährig



Hilders

Tourist-Information

Anbieter
14

Entdecken Sie die Schönheit unserer Mittelgebirgslandschaft, in der Sie Ruhe und Erholung finden, und genießen Sie das Klima mit der klaren und gesunden Luft.

Zentral gelegen ist die Marktgemeinde Hilders der ideale Ausgangspunkt für attraktive Ausflugsziele im Dreiländereck Hessen, Bayern, Thüringen. In Hilders können Sie die eindrucksvolle und unverfälschte Landschaft der Rhön erleben, wie den Auersberg mit der romantischen Burgruine, den Battenstein oder den Buchschirm mit seinem herrlichen Ausblick. Die Extratour „Der Hilderser“, ausgezeichnet mit dem Deutschen Wandersiegel, ist ein besonderes Highlight für unsere Wanderer und bietet höchste Qualität. Ergänzt wird unser Angebot mit den Hilderser Wanderwochen sowie dem Wanderbus, der Sie zu den schönsten Wanderzielen in der Rhön bringt. Hilders erwartet Sie!

Tourist-Information Hilders

Kirchstraße 2–6 Telefon 0 66 81 / 96 08-15
36115 Hilders Telefax 0 66 81 / 96 08-25
tourist-info@hilders.de www.hilders.de



Rhön-Wanderwochen

Lernen Sie bei täglich geführten Wanderungen eines der schönsten Wandergebiete im Dreiländereck Hessen, Bayern, Thüringen kennen. Ein Rahmenprogramm voller kleiner Überraschungen sowie gemeinschaftliches Erleben lassen die Wanderwochen in Hilders immer wieder zu einem unvergesslichen Erlebnis werden.

Leistungen

- 7 x Übernachtung inkl. Frühstück und Kurtaxe
- Wanderstrecken von 10 bis 18 km
- Begrüßungsabend
- Täglich geführte Wanderungen
- Erfahrene Wanderführer
- Transferfahrten zu den Wanderungen
- Zusätzliches Abendprogramm
- Abschlussabend

Preise pro Person / Arrangement

Im DZ (Privatzimmer) 200,00 €
Im DZ (Pension) 235,00 €
Im DZ (Gasthof) 270,00 €
Im DZ (Hotel) 305,00 €
05.–12. Mai 2012 und 06.–13. Oktober 2012
Ab 15 Personen auch individuell planbar



Hofbieber

Luftkurort

Anbieter
15

Der Luftkurort Hofbieber liegt im Naturpark und Biosphärenreservat Rhön eingebettet zwischen sanften Kuppen mit gesunden Wäldern und kristallklaren Bächen.

Was ist Fastenwandern?

Tägliches Wandern im milden Reizklima der Rhön. Gleichzeitig kalorienarme Ernährung auf Buttermilchgrundlage, um ohne Hunger Körperfett abzubauen und krankhafte Blutwerte (Blutzucker/Cholesterin/Neutralfette/Leberwerte) zu normalisieren.

Wie wirkt Fastenwandern?

Durch die kalorienarme Buttermilchkur werden ohne Hunger schädliche Fettablagerungen im Körper abgebaut (sichere Gewichtsreduktion). Die tägliche Bewegung in der frischen Luft sättigt den Körper mit Sauerstoff auf, das körperliche und seelische Wohlbefinden stellt sich wieder ein, die optimale Durchblutung ist wieder hergestellt – man fühlt sich wie neu geboren!

Tourist-Information Hofbieber

Schulweg 5 Telefon 0 66 57 / 9 87-4 12
36145 Hofbieber Telefax 0 66 57 / 9 87-94 11
touristinformation@hofbieber.de
www.hofbieber-tourismus.de



Fastenwandern – ohne Hunger der Gesundheit entgegen!

Die sättigende und kalorienarme Grundlage der Kost ist Buttermilch. Ergänzend Salate, Vitamin- und Spurenelementprogramm. Zusätzlich gibt es auch noch wohl-schmeckende Tees.

Heilanzeigen: Erschöpfung, Stress, innere Unruhe, Übergewicht, hohe Blutfette, Fettleber, Adernverkalkung, Hochdruck, Diabetes.

Preise pro Person / Arrangement

Pauschalpreis pro Person/Woche:

Gasthof DZ. 399,- €
EZ-Aufschlag 49,- €

Leistungen

- 7 Tage Übernachtung in Zimmern, Bad oder Dusche/WC
- Kur-Diät, Tees, Vitamine, Mineralstoffe
- täglich zwei geführte Wanderungen (je 4-8 km – auch länger möglich)
- Gymnastik/Entspannungsübungen
- geführte Wanderung am Barfuß-Erlebnispfad
- geführte astronomische Wanderung
- Termine: 20.-27.04.2012 und 05.-12.10.2012
- Mindestteilnehmerzahl: 10 Personen;
Anmeldeschluss: 3 Wochen vor Beginn



Neuhof

Husky-Tours

Anbieter
16

Husky-Tours ist der professionelle Anbieter für Schlittenhundetouren in der Rhön. In diesem Fall geht es zu Fuß, aber mit „tierischer“ Unterstützung zu den Highlights der Rhön. Natur pur und typische rhöner Spezialitäten lernt der Gast bereits beim Picknick kennen, welches bei der Husky-Trekking-Tour enthalten ist. Die Tour ist für Jung und Alt geeignet, besonders jedoch für Familien. Auf unserem Hof, der übrigens ein vom Landkreis Fulda abgenommener Schlittenhundefuhr-Betrieb nach §11TschG ist, warten insgesamt 20 Schlittenhunde auf unsere Gäste.

Husky-Tours

In der Kemmete 3 36119 Neuhof Hauswurz
Telefon 0 66 69 / 90 08 42
lolle-tesch@web.de www.husky-tours.net



Premium Husky-Trekking-Tour

Diese Trekking-Tour, also eine stramme Wanderung, mit tierischer Unterstützung, ist für jede Person geeignet, die Natur pur, tolle Hunde, und die Genüsse der Rhön genießen will. Also jede(r) Wanderfreund/in von 10-100, darf sich angesprochen fühlen.

Leistungen

- Start der Tour ab Hof oder ab Wasserkuppe
- erklären der Ausrüstung
- einteilen der Hunde
- Picknick auf ca. halber Strecke
- Tipps für Tripps in der Rhön
- Abschlussfoto als Gruppe oder mit deinem Hund

Preise pro Person / Arrangement

Erwachsene 39,-€
Kinder 19,-€
Teilnehmer sollte keine Tierhaarallergie, Kreislaufprobleme, künstl. Gelenke haben



Ostheim

Hotel Kaak

Anbieter
17

Inmitten der wundervollen Rhön liegt das Hotel – Café – Kaak. Unser traditionsreiches Haus mit seiner herzlichen Gastlichkeit und besonderen Atmosphäre ist ein idealer Ort, um ein paar unvergessliche Urlaubstage zu erleben. Wandern in unberührter Natur, regionale Küche genießen. Wir laden Sie ein und freuen uns Sie bei uns begrüßen zu dürfen.

Tourist-Information Ostheim

Kirchstraße 14 Telefon 0 97 77 / 18 50
97645 Ostheim/Rhön Telefax 0 97 77 / 32 45
tourismus@ostheim.de www.ostheim-rhoen.de



Rhön erleben – Rhön genießen

Am Fuß der bayerischen Rhön, mitten im idyllischen Tal der Streu, finden Sie Ostheim. Eine malerische, lebendige Fachwerkstadt. Ihr historischer Ortskern mit der Kirchenburg – die größte Wehranlage dieser Art in Deutschland – lädt zum Erholen und Genießen ein. Zwei Museen und viele gut ausgebildete Führer verraten viele spannende Ereignisse aus der langen Geschichte der Stadt.

Zahlreiche Wanderwege führen durch die geschwungene Hügellandschaft und Wälder rings um Ostheim. Anschaulich beschilderte Lehrpfade verraten viel Wissenswertes über die heimische Flora und Fauna. Hoch über dem Tal thront der Bergfried der Lichtenburg. Hier in der Burggaststätte gönnen sich viele Wanderer ein gutes Essen. Atmen Sie auf – in Ostheim vor der Rhön!

Leistungen

- 3 Übernachtungen mit reichhaltigem Frühstücksbuffet
- 3 x Halbpension mit Rhöner Spezialitäten
- 1 x Wanderbrotzeit
- Wanderkarte
- Kurtaxe und Gästekarte

Preise pro Person / Arrangement

Im DZ pro Person 149,00 €
Im EZ pro Person 159,00 €
Buchung in anderen Kategorien möglich. Preis auf Anfrage.



Poppenhausen

Landhaushotel Hof Wasserkuppe

Anbieter
18

Das Landhaushotel Hof Wasserkuppe liegt in der Natursportgemeinde Poppenhausen am Fuße der Wasserkuppe und ist ein idealer Ausgangspunkt für die schönsten Wanderungen im Biosphärenreservat Rhön. Erholen Sie sich nach Ihren Rhönaktivitäten in der Wasserkuppentherme. Sie schwimmen unter einem Sternenhimmel im stilvoll ausgeleuchteten Bad und können dabei das Panorama des Guckaisees genießen. Dieser wird auf einer 5 x 2 m großen beleuchteten Fotowand gezeigt. Auf den beheizten Keramikbänken und -liegen relaxen Sie in angenehmer Atmosphäre. Zur weiteren Entspannung erwarten Sie Trocken- und Dampfsauna, Whirlpoolmassagewanne und Tecaldrarium. Zusätzlich können Sie sich im Vital-Studio mit entspannenden Wellnessangeboten (Massagen + Kosmetik) verwöhnen lassen. Urlaub in stilvoller Atmosphäre erwartet Sie im ruhig gelegenen und familiär geführten Landhaushotel.

Kostenloses WLAN und Telefonieren in das deutsche Festnetz wird im Hotel geboten.

Landhaushotel Hof Wasserkuppe ★★★ Superior

Pferdskopfstraße 3 Telefon 0 66 58 / 9 81-0
36163 Poppenhausen Telefax 0 66 58 / 9 81-55
hotel@hof-wasserkuppe.de www.hof-wasserkuppe.de



Auszeit-Tage im Landhaushotel

Auszeit nehmen und vital bleiben. Das heißt bei uns wandern in der offenen Mittelgebirgslandschaft der Rhön, klare Bergluft einatmen, eintauchen in das klare und warme Wasser der Wasserkuppentherme, relaxen in der römischen Thermenanlage und die Wellnessangebote im Vital-Studio genießen.

Leistungen

- Begrüßungscocktail
- 2 x Übernachtung/Frühstücksbuffet mit Lachs und Sekt
- Eine örtliche Wanderkarte
- Nutzung Hallenbad & Thermenanlage
- Obstteller im Zimmer
- Kuscheriger Bademantel im Zimmer
- 1 x Besuch der Whirlpoolwanne

Preise pro Person / Arrangement

2 ÜN im Standardzimmer 99,00 €
2 ÜN im Komfortzimmer 108,00 €
Verlängerungstag Standardz. 42,50 €
Verlängerungstag Komfortz. 47,00 €
Ganzjährig



Poppenhausen

RhönLamas

Anbieter
19

Gepäckfrei und naturverträglich durch das „Land der Offenen Fernen“ wandern. Zur Ruhe kommen und sich erholen. Auf Halbtages-, Tages- und Mehrtagestouren. Mit den RhönLamas als Pack- oder Begleittiere an der Hand wird Ihre Wanderung zu einem neuen und außergewöhnlichen Naturerlebnis. Sanfter Tourismus im Biosphärenreservat Rhön. Zu jeder Jahreszeit.

Genießen Sie auf unseren geführten Wanderungen den Blick von unbewaldeten Kuppen und Hochflächen hinaus in die Ferne. Riechen Sie den Duft von frischem Heu auf den Bergwiesen. Sehen Sie das Farbenspiel des Herbstes in den Rhönwäldern.

Eine einmalige Kulturlandschaft so weit das Auge reicht und Sie sind ein Teil davon. Erleben Sie die Natur und Schönheit dieser einzigartigen Region auf einmalige Weise.

Natur...Erholung...Spaß – RhönLamas!

RhönLamas – Lamatrekking

Ludwig-Nüdling-Weg 16 Telefon 0 66 58 / 16 00
36163 Poppenhausen Telefax 0 66 58 / 91 88 19
info@rhoenlamas.de www.rhoenlamas.de



Poppenhausen

RhönLamas

Anbieter
19

Das Rhöner Altiplano

Auf schmalen Graspfaden führt die Tour über das Rhöner Altiplano, die „Lange Rhön“. Sie ist das größte außeralpine Naturschutzgebiet in Bayern. Bei der Wahl zu „Deutschlands schönstem Wanderweg 2009“ wurde diese Hochrhön-Tour mit dem 2. Platz ausgezeichnet.

Leistungen

- geführte Lamatrekking-Tagestour
- Kaffee und Rhöner Kuchen auf der Tour
- Tourengesher führen die Lamas

Preise pro Person / Arrangement

Erw. pro Person 45,00 €
Kind (6–12 Jahre) pro Person 25,00 €



La PaLa – die Andentour

Der Klang der Panflöte erfüllt das Hochtal. Wir sitzen am Lagerfeuer in einer Waldlichtung oberhalb des Guckaisees – dem Titicaca der Rhön. In Nähe der Zelte grasen friedlich unsere Lamas.

Zum Abendessen bolivianische Erdnussuppe sowie weitere Anden-Köstlichkeiten. Unsere Gedanken bekommen Flügel.

Preise pro Person / Arrangement

Erw. pro Person 129,00 €
Kind (6–12 Jahre) pro Person 79,00 €
(Preise incl. Ü/F)

Leistungen

- geführte 2-Tages-Lamatrekking-Tour
- Ü/F in hochwertigen Trekkingzelten
- Pan-Flöte am Lagerfeuer
- separater Transport des Übernachtungsgepäcks
- Tourengesher führen die Lamas
- Die Anden kulinarisch: Spezialitäten aus Bolivien, Chile und Peru (extra buchen)

Der Bergsee ruft

Auf Feldwegen mit geringer Steigung gehen wir Richtung Wasserkuppe. Unser Tagesziel ist erreicht. Malerisch und ruhig liegt der Guckaisee in einem Hochtal zu Fuße von Pferdskopf und Eube. Gespeist wird er u.a. mit dem Quellwasser der Lütter, der oberhalb des Guckaisees entspringt.

Leistungen

- geführte Lamatrekking-Halbtages-Tour
- Tourengesher führen die Lamas

Preise pro Person / Arrangement

Erw. pro Person 19,00 €
Kind (6–12 Jahre) pro Person 9,00 €



Wanderbusse

Ausflugbus Meiningen

Der Meininger Ausflugsbus verkehrt zwischen dem Stadtzentrum Meiningen und folgenden Ausflugszielen:

- Ausflugsbus zur Hohen Geba von Montag bis Freitag und zusätzlich Ostern, 1. Mai, Himmelfahrt und Pfingsten
- Besuch der Sandsteinhöhle Walldorf und Schloss Landsberg von Montag bis Freitag mit dem Linienbus
- Ausflug von Meiningen zum Schillerort Bauerbach, Henneburg, Schloss Fasanerie an den Fahrtagen Montag bis Freitag

Meininger Busbetriebs GmbH

Am Still 2 Telefon 0 36 93 / 84 54 6 1
98617 Sülzfeld Telefax 0 36 93 / 84 54 6 2
info@mbb-mgn.de www.mbb-mgn.de



RhönRadBus

Der RhönRadBus fährt in der Zeit vom 1. Mai bis 3. Oktober 2011 als Linie 90 im Zwei-Stunden-Takt ab Fulda ZOB sowie ab Gersfeld Bhf über die Wasserkuppe. Ab Fulda führt die reizvolle Fahrt entlang des Milseburgradweges zunächst nach Hilders, von dort durch das Ulstertal über Wüstensachsen und die Wasserkuppe nach Gersfeld. In Gersfeld besteht Anschluss an die Rhön-Bahn. Fahrräder können bequem in einem speziellen Anhänger mitgeführt werden. Für Gruppen ab 5 Personen bittet die LNG Fulda um vorherige Anmeldung (Mo.-Do., 8.00–16.00 Uhr und Fr., 8.00–13.00 Uhr).

Weitere Informationen und Fahrpläne erhalten Sie unter:

Lokale Nahverkehrsgesellschaft Fulda mbH

Zieherser Weg 2 Telefon 06 61 / 9 69 42-0
36037 Fulda Telefax 06 61 / 9 69 42-24
info@LNG-Fulda.de www.LNG-Fulda.de



Wanderbusse

Gersfelder Wanderbus

Der Gersfelder Wanderbus fährt täglich von Apr. bis Nov.

Touren

- 9.30 Uhr, 10.30 Uhr und 13.30 Uhr: **Gersfeld – Schachen (Bushaltestelle) – Wasserkuppe – Rotes Moor – Schwedenwall** – Kreuzberg auf Anfrage (Holen oder Bringen)

Abholservice

- 15.45 Uhr: **Haus am Roten Moor**
- 16.00 Uhr: **Wasserkuppe (Rhön Info Z.)**
- 17.00 Uhr: **Haus am Roten Moor**
- 17.15 Uhr: **Wasserkuppe (Rhön Info Z.)**

Anmeldung: Für Di.–Sa. am Vortag bis 17.00 Uhr unter Telefon 0 66 54 / 17 80, nach 17.00 Uhr unter Telefon 0 66 54 / 4 40. Für So. und Mo. spätestens am Sa. von 10.00 bis 12.00 Uhr

Tourist Information Gerstedt

Brückenstraße 1 Telefon 0 66 54 / 17 80
36 129 Gersfeld Telefax 0 66 54 / 17 88
tourist-info@gersfeld.de www.gersfeld.de



Hochrhönbus

Der Hochrhönbus verkehrt bis zum 31.10. am Samstag, sowie an Sonn- und Feiertagen:

01.05. Maifeiertag, 17.05. Christi Himmelfahrt, 27./28.05. Pfingsten, 07.06. Fronleichnam, 15.08. Mariä Himmelfahrt, 03.10. Tag der Deutschen Einheit

Besondere Ausflugsziele mit dem Bus sind: Gersfeld, Bischofsheim, Kreuzberg (928 m), Schwarzes Moor, Fladungen, Bad Neustadt und der Heidelberg (923 m)

Informationen, Fahrplan- und Tarifauskünfte, Anmeldungen von Gruppen:

Omnibusverkehr Franken GmbH

Siemensstraße 12
97616 Bad Neustadt a. d. Saale
Telefon 0 97 71 / 62 62-0 Telefax 0 97 71 / 62 62-99
www.hochrhoenbus.de www.ovf.de
info.bad-neustadt@ovf.de





Wanderbusse

Hilderser Wanderbus

Wir fahren Sie hin – Sie wandern zurück!

Touren:

Milseburg (835 m) – montags

Strecke nach Hilders: ca. 10 km

Wasserkuppe (950 m) – dienstags

Strecke nach Hilders: ca. 12 km

Grabenhöfchen (710 m) – dienstags

Strecke nach Hilders: ca. 10 km

Dreiländereck (780 m) – mittwochs

Strecke nach Hilders: ca. 10 km

Ellenbogen (813 m) – mittwochs

Strecke nach Hilders: ca. 8 km

Anmeldung: Bis 9.10 Uhr, Abfahrt ist jeweils um 9.30 Uhr an der Tourist-Information, für 2–8 Personen, auf Wunsch Wandertourberatung

Tourist-Information Hilders

Kirchstraße 2–6 Telefon 0 66 81 / 96 08-15

36 115 Hilders Telefax 0 66 81 / 96 08-25

tourist-info@hilders.de www.hilders.de



Kreuzbergbus

Fahrgäste, die mit dem Bus aus Richtung Bad Neustadt oder Gersfeld in Bischofsheim ankommen oder sich hier bereits aufhalten, können mit dem Kreuzbergbus täglich auf den Kreuzberg fahren und hier das Franziskanerkloster, das Bruder-Franz-Haus oder auch die Osterburg besuchen.

Durch die neue Haltestelle Kloster Kreuzberg, die sich in unmittelbarer Nähe des Bruder-Franz-Hauses befindet und mit 860 Metern ü. NN die höchstgelegene ÖPNV-Haltestelle Frankens ist, gelangen Sie mit dem Kreuzbergbus bequem bis zum Kloster Kreuzberg mit seiner Wallfahrtskirche und seinen gastronomischen Einrichtungen.

Bitte beachten Sie: Der Kreuzbergbus wird als Bedarfsverkehr durchgeführt.

Omnibusverkehr Bischofsheim GmbH (OVb)

Querenteichstr. 7 97653 Bischofsheim a. d. Rhön

Tel. 0 97 72 / 85 55 Fax 0 97 72 / 85 50

www.kreuzbergbus.de



Die Rhön

3. Rhöner Wandertag 28.07.–29.07.2012

Hilders wurde von der ARGE Rhön ausgewählt 2012 den Rhöner Wandertag auszurichten. Hier trifft sich „Die Rhön“ um gemeinsam zu wandern, aber auch zum gemeinsamen Schlemmen und Feiern.


Besuchen Sie die Marktgemeinde Hilders und lernen Sie die Rhön, Hilders und das sagenhafte Ulstertal kennen. Genießen Sie gesunde Rhöner Luft und wandern Sie mit uns im Land der offenen Fernen. Es erwarten Sie zahlreiche geführte Wanderungen für jeden Wandertyp und jedes Alter. Bei Führungen durch den Ortskern können Sie mehr über Hilders, dessen Geschichte und das sagenumwobene Ulstertal erfahren.

An zahlreichen Ständen unseres Rhöner Regionalmarktes können Sie sicher auf den typischen Rhön-Geschmack kommen und viele regionale Produkte oder Besonderheiten probieren und kaufen. Das aktuelle Programm entnehmen Sie bitte den Internetseiten:

Informationen, Prospektversand und Buchung von Zimmern für Gruppen oder Einzelpersonen gerne unter:

Marktgemeinde Hilders
Kirchstr. 2 – 6
36 115 Hilders
Tel: 06681/9608-15
tourist-info@hilders.de

www.hilders.de und www.rhoener-wandertag.de



Klassifizierung



Sterne sind die Qualitätszeichen für Unterkünfte in Deutschland. Ob Hotel, Gasthof, Gästehaus, Pension, Ferienwohnung, Privatzimmer, Bauernhof oder Campingplatz, Sterne bieten Transparenz und Produktsicherheit. In den Gastgeberverzeichnissen sind die Sterneauszeichnungen der einzelnen Ferienwohnungen/-häuser und Privatzimmer aufgeführt, die zum Zeitpunkt der Drucklegung der Broschüre Gültigkeit hatten. Der Gültigkeitszeitraum der Sterneauszeichnung beträgt drei Jahre und ist auf der für den Gastgeber ausgestellten Urkunde und an der Gültigkeitsplakette auf dem Klassifizierungsschild zu erkennen.

I. Deutsche Hotelklassifizierung

www.hotelsterne.de

TOURIST ★

Zimmer: Mindestgröße EZ 8 m², DZ 12 m² (jeweils inkl. Bad/WC) • Farb-TV • Dusche/WC oder Bad/WC • tägl. Zimmerreinigung • Getränke • Empfang: Telefon und Telefax • Restaurant: erweitertes Frühstück, ausgewiesener Nichtraucherbereich.

STANDARD ★★

Zimmer: Mindestgröße EZ 12 m², DZ 16 m² (jeweils inkl. Bad/WC) • Sitzgelegenheit pro Bett • Nachttischlampe/Leselicht am Bett • Badetücher und Wäschefächer • Hygieneartikel • Restaurant: Frühstücksbuffet • bargeldlose Zahlung.

KOMFORT ★★★

Zimmer: Mindestgröße EZ 14 m², DZ 18 m² (jeweils inkl. Bad/WC) • 10 % Nichtraucherzimmer • Getränke • Internetanschluss • Telefon • Ankleidespiegel • Kofferablage • Safe • Zusatzkissen und -decken auf Wunsch • Näh- und Schuhputzwerkzeuge • Rezeption: 14 Stunden besetzt bzw. 24 Stunden erreichbar • Sitzgruppe • Mitarbeiter zweisprachig • Gepäckservice • Waschen und Bügeln.

FIRST CLASS ★★★★

Zimmer: Mindestgröße EZ 16 m², DZ 22 m² (jeweils inkl. Bad/WC) • Minibar bzw. Getränke im Roomservice 24 Stunden • Sessel/Couch mit Beistelltisch • Bad: Bademantel/Hausschuhe • Kosmetikartikel (z. B. Duschhaube,

Nagelfeile, Wattestäbchen) • Kosmetikspiegel • Rezeption 18 Stunden besetzt bzw. 24 Stunden erreichbar • Lobby mit Sitzgelegenheiten und Getränkeservice • Hotelbar • À-la-carte-Restaurant • Internet-PC/-Terminal • Frühstücksbuffet mit Roomservice • systematische Gästebefragung.

LUXUS ★★★★★

Zimmer: Mindestgröße EZ 18 m², DZ 26 m² (jeweils inkl. Bad/WC) • Suiten • Minibar bzw. Getränke und Speisen im Roomservice 24 Stunden • Kopfkissenauswahl • Safe • Bad: Körperpflegeartikel in Einzelflacons • Rezeption: Concierge/mehrsprachige Mitarbeiter, 24 Stunden besetzt • Empfangshalle/Sitzgelegenheiten/Getränkesservice/Doorman- od. Wagenmeisterservice • personalisierte Begrüßung • frische Blumen/Präsent • Internet-PC • qualifizierter IT-Supportservice • Bügelservice (innerhalb einer Stunde) • Schuhputzservice.

II. Deutsche Klassifizierung für Gästehäuser, Gasthöfe und Pensionen

www.klassifizierung.de

G ★ Unterkunft für einfache Ansprüche

Zimmer: Mindestgröße EZ 8 m², DZ 12 m² (jeweils inkl. Bad/WC) • tägliche Reinigung • Farb-TV im Aufenthaltsraum • Getränke erhältl. • Telefon und Telefax • Frühstück • Empfang: telefonisch erreichbar • Depotmöglichl. • ausgewiesener Nichtraucherbereich.

G ★★ Unterkunft für mittlere Ansprüche

Zimmer: Mindestgröße EZ 12 m², DZ 16 m² (jeweils inkl. Bad/WC) • Farb-TV • Radioprogramme • Gesellschaftsspiele • Zeitschriften • Bücher • erweitertes Frühstück • Haartrockner • Bügeleisen • Badetücher • bargeldloses Zahlen.

G ★★★ Unterkunft für gehobene Ansprüche

Zimmer: Mindestgröße EZ 14 m², DZ 18 m² (jeweils inkl. Bad/WC) • Empfang: morgens und abends besetzt • Sitzgruppe und Safe im Haus • abends kleines Speisenangebot • Getränke im Zimmer • täglicher Handtuchwechsel • Waschmaschine und Trockenmöglichkeit.

G ★★★★ Unterkunft für hohe Ansprüche

Zimmer: Mindestgröße EZ 16 m², DZ 22 m² (jeweils inkl. Bad/WC) • Sessel oder Couch mit Beistelltisch • Empfang: morgens und abends besetzt • Sitzgelegenheit • abends kleines (warmes und kaltes) Speisenangebot • alkoholische Getränke und Snacks • Kühlschrank • Kaffee- und Teekoche • zusätzlicher Aufenthaltsraum • Frühstücksbuffet • Telefon und Stereoanlage • Badezimmer: Kosmetikspiegel • Kosmetikartikel und Bademäntel • Akzeptanz von Kreditkarten, ec-Cash oder ELV.

III. DTV-Klassifizierung für Ferienhäuser und Ferienwohnungen

www.deutschertourismusverband.de

F ★ Einfache und zweckmäßige Unterkunft

Einfache und zweckmäßige Gesamtausstattung des Objektes. Grundausrüstung vorhanden und in gebrauchsfähigem Zustand.

F ★★ Unterkunft mit mittlerem Komfort

Zweckmäßige, gute, gepflegte Gesamtausstattung mit mittlerem Komfort. Ausstattung in gutem Erhaltungszustand. Funktionalität steht im Vordergrund.

F ★★★ Unterkunft mit gutem Komfort

Wohnliche Gesamtausstattung mit gutem Komfort. Ausstattung von besserer Qualität. Optisch ansprechender Gesamteindruck.

F ★★★★ Unterkunft mit gehobenem Komfort

Hochwertige Gesamtausstattung mit gehobenem Komfort. Ausstattung in gehobener und gepflegter Qualität.

F ★★★★★ Unterkunft mit erstklassigem Komfort

Erstklassige Gesamtausstattung mit Zusatzleistungen im Servicebereich. Sehr gepflegter und exklusiver Gesamteindruck. Höchster technischer Komfort, hervorragende Infrastruktur. Sehr guter Erhaltungs- und Pflegezustand.

IV. DTV-Klassifizierung für Privatzimmer

www.deutschertourismusverband.de

P ★ Einfache und zweckmäßige Gesamtausstattung des Objektes mit einfachem Komfort

Die erforderliche Grundausrüstung ist vorhanden und in gebrauchsfähigem Zustand. Altersbedingte Abnutzung ist erlaubt, bei insgesamt vorhandenem, solidem Wohnkomfort.

P ★★ Unterkunft mit mittlerem Komfort

Zweckmäßige, gute, gepflegte Gesamtausstattung mit

mittlerem Komfort. Ausstattung in gutem Erhaltungszustand. Funktionalität steht im Vordergrund.

P ★★★ Unterkunft mit gutem Komfort

Wohnliche Gesamtausstattung mit gutem Komfort. Ausstattung von besserer Qualität. Optisch ansprechender Gesamteindruck.

P ★★★★ Unterkunft mit gehobenem Komfort

Hochwertige Gesamtausstattung mit gehobenem Komfort. Ausstattung in gehobener und gepflegter Qualität. Aufeinander abgestimmter optischer Gesamteindruck.

P ★★★★★ Unterkunft mit erstklassigem Komfort

Erstklassige Gesamtausstattung mit besonderen Zusatzleistungen. Großzügige Ausstattung in besonderer Qualität. Sehr gepflegter und exklusiver Gesamteindruck.

V. Campingplatz-Klassifizierung

www.deutschertourismusverband.de

C ★

Einfach und zweckmäßig in der Ausstattung bzw. im Gesamteindruck.

C ★★

Zweckmäßig und gut in der Ausstattung bzw. im Gesamteindruck, mit mittlerem Komfort. Einrichtung bei guter Qualität.

C ★★★

Gesamtausstattung bzw. Gesamteindruck mit gutem Komfort. Einrichtungen von besserer Qualität.

C ★★★★



Erstklassig in Gesamtausstattung bzw. im Gesamteindruck, mit gehobenem Komfort. Einrichtungen in gehobener und gepflegter Qualität.

C ★★★★★

Exklusiv in Gesamtausstattung bzw. im Gesamteindruck, mit hochwertigem/erstklassigem Komfort. Großzügige Einrichtungen in besonderer Qualität.

* n. t. = Die aufgeführten Sterne sind das Ergebnis der entsprechenden Klassifizierung des Deutschen Hotel- und Gaststättenverbandes (DEHOGA) oder des Deutschen Tourismusverbandes (DTV). Anbieter ohne Sternebezeichnung, die mit n. t. gekennzeichnet sind, haben an dieser freiwilligen Klassifizierung nicht teilgenommen. Ein Rückschluss auf ihren Ausstattungsstandard ist damit nicht verbunden.



 www.facebook.com/Der.Hochrhoener
 www.twitter.com/Hochrhoener

**Die Rhön –
Land der offenen Fernen**

tourismus@rhoen.de
www.rhoen.de

Rhönforum e. V.
Marktplatz 29
36419 Geisa
Telefon 03 69 67/594 82
Telefax 03 69 67/594 84
rhoenforum@rhoen.de

Rhön Info Zentrum
Wasserkuppe 1
36129 Gersfeld
Telefon 0 66 54/9 18 34-0
Telefax 0 66 54/9 18 34-20
rhoen-info-zentrum@rhoen.de



Tourist-Infozentrum Rhön
„Haus der Schwarzen Berge“
Rhönstraße 97
97772 Wildflecken-Oberbach
Telefon 097 49/91 22-0
Telefax 097 49/91 22-34
infozentrum@rhoen.de

